



Comune di Castiglione Garfagnana
Provincia di Lucca

Piano di Recupero del centro abitato di Chiozza

- Legge Regionale 7 maggio 1985 n.57-

Tav. 04

scala 1:1.000

Quadro Conoscitivo
Servizi pubblici ed opere di urbanizzazione

Febbraio 2018

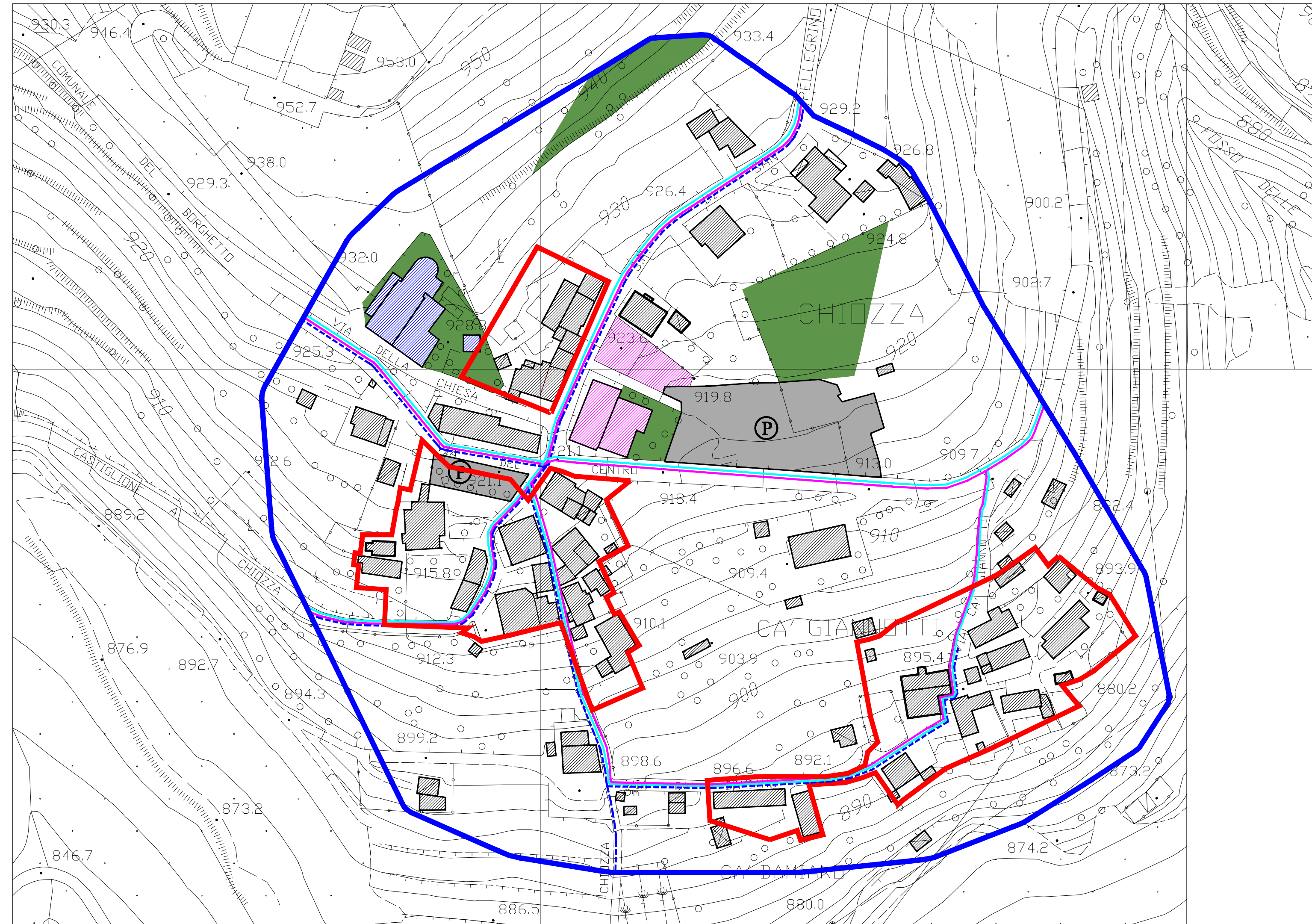
Il Sindaco

Geom. Daniele Gaspari











Il responsabile u.t.c.

Geom. Riccardo Ferrari

Il Tecnico incaricato
Arch. Raffaele Santandrea



LEGENDA

-  perimetro P. di R.
-  ambito di pertinenza dei nuclei storici
-  edilizia privata
-  aree ed edifici per attrezzature collettive o di interesse comune
-  edifici religiosi e/o di proprietà della chiesa
-  rete fognaria
-  rete acquedotto
-  rete Gas
-  parcheggio pubblico
-  verde pubblico